

قرار لوزيرة الطاقة والمعادن والماء والبيئة رقم 2657.11 صادر في 20 من شوال 1432 (19 سبتمبر 2011) والمحدد لمناطق استقبال مواقع تنمية مشاريع إنتاج الطاقة الكهربائية انطلاقا من مصادر الطاقة الريحية.

وزيرة الطاقة والمعادن والماء والبيئة،

بناء على المرسوم رقم 2.10.578 الصادر في 7 جمادى الأولى 1432 (11 أبريل 2011) بتطبيق القانون رقم 13.09 المتعلق بالطاقات المتجددة الصادر بتنفيذه الظهير الشريف رقم 1.10.16 بتاريخ 26 من صفر 1431 (11 فبراير 2010) ولا سيما المادة 14 منه ؛

وباقتراح من الوكالة الوطنية لتنمية الطاقات المتجددة والنجاعة الطاقية ؛

وباقتراح من الجماعات الترابية المعنية ؛

وباقتراح من المكتب الوطني للكهرباء،

قررت ما يلي :

المادة الأولى

تطبيقا لمقتضيات المادة 14 من المرسوم المشار إليه أعلاه رقم 2.10.578 الصادر في 7 جمادى الأولى 1432 (11 أبريل 2011)، تنجز مشاريع إنتاج الطاقة الكهربائية انطلاقا من مصادر الطاقة الريحية التي تتجاوز أو تساوي قدرتها المجمعة القصوى 2 ميغاواط بمناطق التنمية المحددة بهذا القرار.

تحدد مناطق استقبال مواقع تنمية مشاريع إنتاج الطاقة الكهربائية انطلاقا من مصادر الطاقة الريحية على الخرائط الطبوغرافية بمقياس 1/100.000 المرفقة بهذا القرار والمبينة في الجدول التالي :

المناطق	خرائط بمقياس 1/100000
منطقة 1: طنجة - تطوان - شفشاون	طنجة - تطوان - القصر الكبير - شفشاون - الجبهة.
X1=6°00' Y1= 35°00' X2=6°00' Y2= 35°52' X3=5°00' Y3= 36°00' X4= 5°00' Y4= 35°30' X5=4°30' Y5= 35°30' X6= 4°30' Y6= 35°00'	
منطقة 2: تازة	تاينست - اكنول - تازة - المسون - رباط الخير - بركين.
X1=4° 30' Y1= 33°30' X2=4° 30' Y2= 35°00' X3=3° 30' Y3= 35°00' X4= 3° 30' Y4= 33°30'	
منطقة 3: الجديدة-أسفي-الصويرة-أكادير	الجديدة - أزموور - الوليدية - سيدي اسماعيل - أسفي - الصويرة - تالمست - تمنار - تاغزوت - أكادير - خميس مسكالة - إموزار ادا اوتانان - آيت باها .
X1=10°00' Y1= 30°00' X2=10°00' Y2= 32°00' X3=9°30' Y3= 32°00' X4= 9°30' Y4= 33°00' X5=9°00' Y5= 33°00' X6= 9°00' Y6= 33°30' X7=8°00' Y7= 33°30' X8=8°00' Y8= 33°00' X9=8°30' Y9= 33°00' X10= 8°30' Y10= 32°30' X11=9°00' Y11= 32°30' X12= 9°00' Y12= 30°00'	

<p>ايتزر- ميدلت - القصابي - تامسلنت - تالسننت- تونفيت - الريش- كرامة - تازوكرت- بوعنان- تينجداد - كلميمة - الرشيدية - بودنيب - قصر مكران- بلغيادة - زلمو- عين الشواطر .</p>	<p>منطقة 4: (ميدلت- تالسننت) X1=5°30' Y1= 31°30' X2=5°30' Y2= 33°00' X3=2°30' Y3= 33°00' X4= 2°30' Y4= 31°45' X5=3°30' Y5= 31°45' X6= 3°30' Y6= 31°30'</p>
<p>تزنيب - سيدي افني - تافنيدلت - رأس درعة- انزي - تفرأوت - بويزاكارن - كوليمين.</p>	<p>منطقة 5: تزنيب كلميم) X1=11°30' Y1= 28°30' X2=11°30' Y2= 29°00' X3=10°30' Y3= 29°00' X4= 10°30' Y4= 29°30' X5=10°00' Y5= 29°30' X6=10°00' Y6= 30°00' X7=8°30' Y7= 30°00' X8=8°30' Y8= 29°30' X9=9°30' Y9= 29°30' X10= 9°30' Y10= 29°00' X11=10°00' Y11= 29°00' X12=10°00' Y12= 28°30'</p>
<p>فم اكوتير- واد الواعر- طانطان- سبخة ام ضبع- طرفاية- واد خاوي النعام- الساكن العامرة- العيون- لمسيد- واد الخط- بوجدور- اوفيست- واد الساك- اشتوكان- بئر انطايرفت - إمتلان اسكيمات- الداخلة- لكطوعة- امليلي- سبخة العين البيضاء- سبخة المحريات الطويلة - اكركر - سهل الاببوض- لكويرة- بئر كندوز- الداورة- سبخة اريدال- سبخة عريد- اريدال- العرش- تسيغتن- ربط اسبيبة- العطف - العكاية - مزيات السكوم</p>	<p>منطقة 6: (طانطان- طرفاية- العيون- بوجدور-الداخلة لكويرة) X1=17°00' Y1= 20°30' X2=17°30' Y2= 20°30' X3=17°30' Y3= 21°00' X4= 17°00' Y4= 21°00' X5=17°00' Y5= 22°30' X6= 16°30' Y6= 22°30' X7=16°30' Y7= 23°30' X8=16°00' Y8= 23°30' X9=16°00' Y9= 24°30' X10= 15°00' Y10= 24°30' X11=15°00' Y11= 26°00' X12= 14°30' Y12= 26°00' X13=14°30' Y13= 26°30' X14=14°00' Y14= 26°30' X15=14°00' Y15= 27°00' X16= 13°30' Y16= 27°00' X17=13°30' Y17= 28°00' X18= 12°30' Y18= 28°00' X19=12°30' Y19= 28°30' X20=11°00' Y20= 28°30' X21=11°00' Y21= 28°00' X22= 11°30' Y22= 28°00' X23=11°30' Y23= 27°30' X24= 12°30' Y24= 27°30' X25=12°30' Y25= 27°00' X26= 13°00' Y26= 27°00' X27=13°00' Y27= 26°30' X28= 13°30' Y28= 26°30' X29=13°30' Y29= 25°30' X30= 14°00' Y30= 25°30' X31= 14°00' Y31= 24°30' X32=14°30' Y32= 24°30' X33= 14°30' Y33= 24°00' X34=15°00' Y34= 24°00' X35= 15°00' Y35= 23°30' X36=15°30' Y36= 23°30' X37= 15°30' Y37= 22°30' X38=16°00' Y38= 22°30' X39= 16°00' Y39= 21°30' X40=16°30' Y40= 21°30' X41= 16°30' Y41= 21°00'</p>

المادة الثانية

ينشر هذا القرار بالجريدة الرسمية.


وحرر بالرباط في 20 من شوال 1432 (19 سبتمبر 2011).

الإمضاء : أمينة ابن خضراء.

*


* *

مناطق استقبال مواقع تنمية مشاريع إنتاج الطاقة الكهربائية
انطلاقاً من مصادر للطاقة الريحية




منطقة 1: (طنجة - تطوان - شفشاون)

طنجة - تطوان - القصر الكبير - شفشاون - الجبهة




منطقة 2: (تارة)

اكنول- بركين- المسون- رباط الخير- تابينست




منطقة 3 : (الجبيلة - أسفي - الصويرة - أكادير)

الجبيلة- أز مور- الوليدية- سديني اسماعيل- أسفي- الصويرة- تالمست- تمنار- تاغزوت- أكادير- خميس
مسكالة- إموزار ادا اوتانان- آيت باها




منطقة 4: (ميدلت- تلسنت)

ايتزر- ميدلت- القصابي- تامسلنت- تالسننت- تونفيت- الريش- كرامة- تازوكرت- بوغان- تينجداد-
كلميمة- الرشيدية- بودنيب- قصر مكران- بلغيادة- زلمو- عين الشواطر



منطقة 5: (تزنيت كلميم)

تزنيت- سيدي افني- تافنيدلت- رأس درعة- انزي- تفرات- بويزاكارن- كوليمين



منطقة 6: (طائطان- طرفاية- العيون- بوجدور-الداخلة لكويرة)

فم اكوثير- واد الواعر- طائطان- سبخة ام ضبع- طرفاية- واد خاوي النعام- الساكن العامرة- العيون- لمسيد- واد الخط- بوجدور- اوفيست- واد الساك- اشتوكان- بئر انطايرفت - إمتلان اسكيمات- الداخلّة- لكتووعة- امليلي- سبخة العين البيضة- سبخة المحريات الطويلة- اكركر - سهل الابيوض- لكويرة- بير كندوز- الداورة- سبخة اريدال- سبخة عريد- اريدال- العرش- تسيغتن- ربط اسبيطة- العطف- العكاية- مميزات السكوم